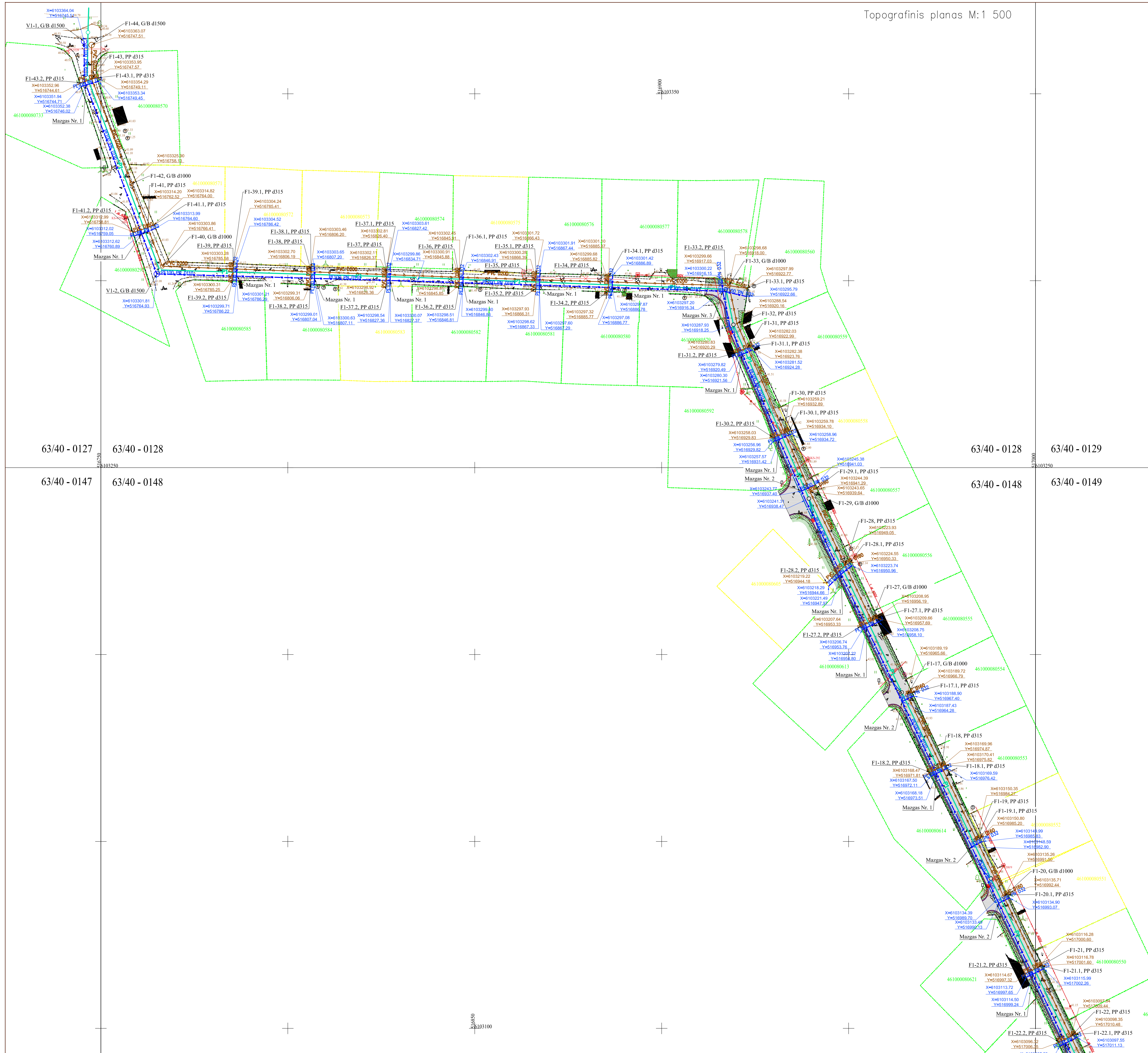


Topografinis planas M:1 500



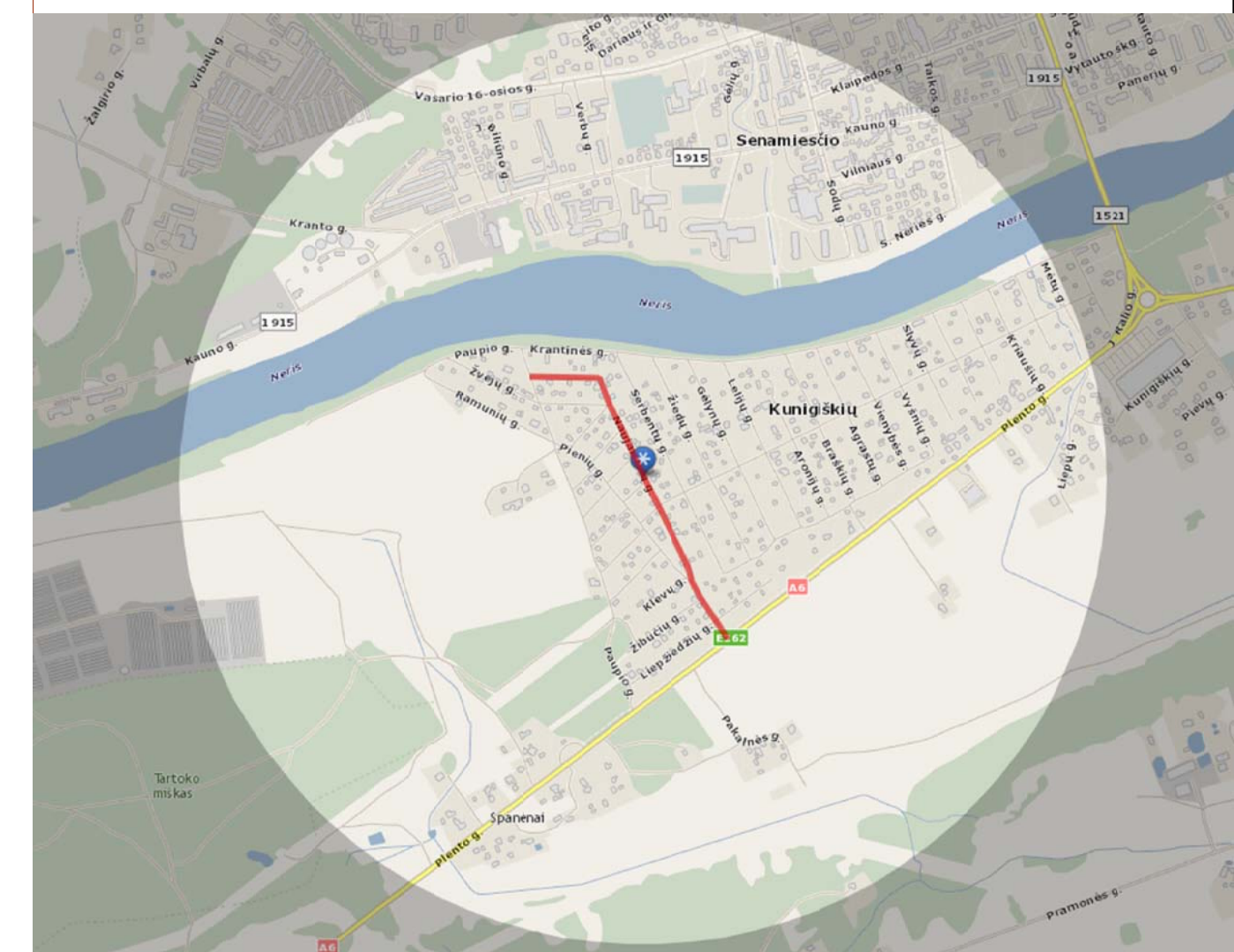
63/40 - 0127 63/40 - 0128

63/40 - 0147 63/40 - 0148

63/40 - 0128 63/40 - 0129

63/40 - 0148 63/40 - 0149

SITUACIJOS SCHEMA



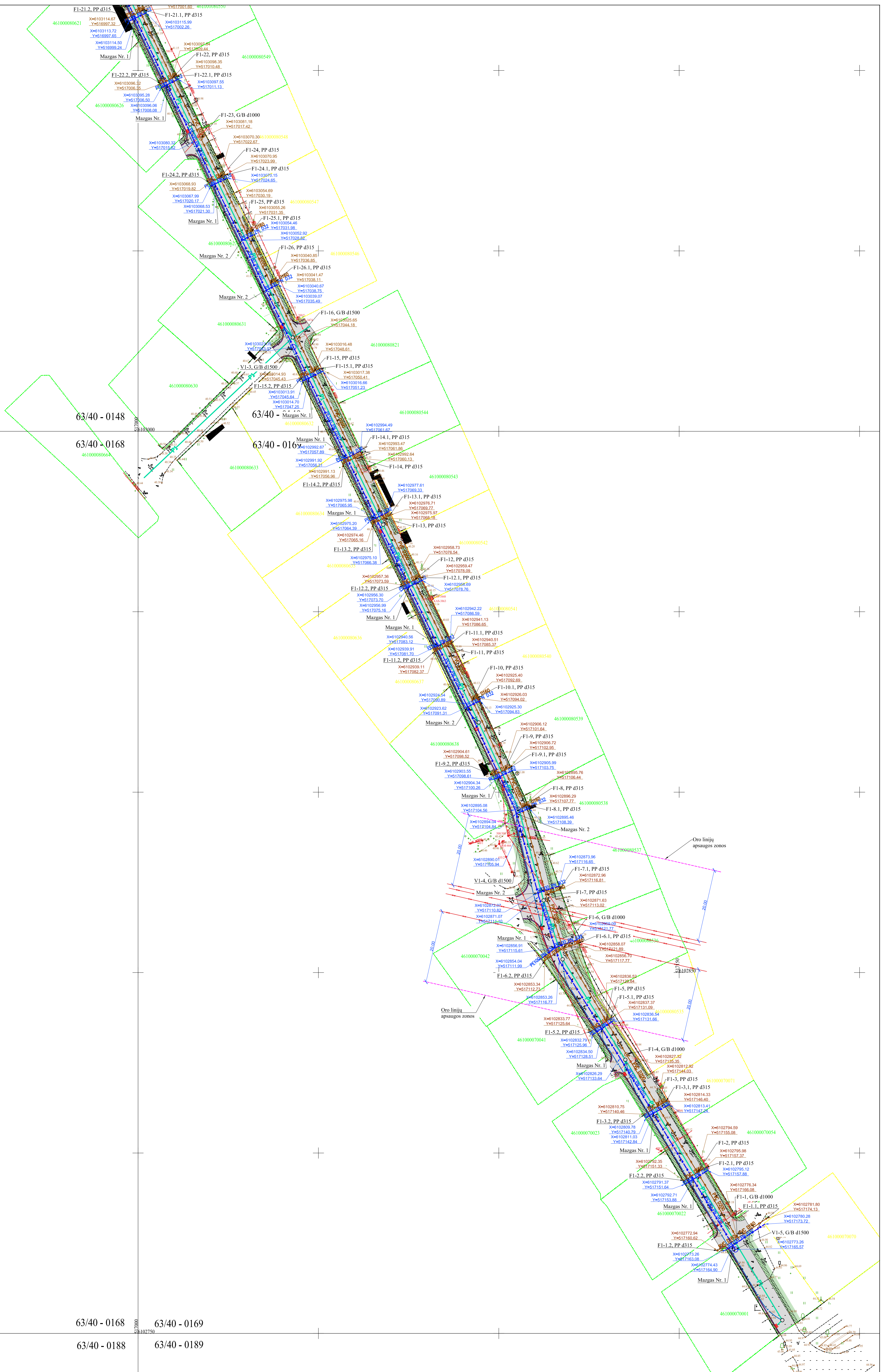
- Sutartiniai žymėjimai:
- Kadastrinės žemės sklypų ribos
  - Preliminarios žemės sklypų ribos
  - F1 — Projektuojami buitinių nuotekų tinklai
  - V1 — Projektuojami vandentiekio tinklai
  - P1 — Anksčiau suprojektuoti lietaus nuotekų tinklai
  - — Anksčiau suprojektas drenazas

PASTABOS

1. Buitinės vandentiekio vamzdžius montuoti mažiausiai 1,80 m gylyje nuo žemės paviršiaus. Nuolydžio kryptį montuoti pagal žemės paviršiaus reljefo nuolydį.
2. Mažiausias lietaus nuotekų ir buitinių nuotekų vamzdžio įgijlinimas mažiausiai 0,80 m nuo žemės paviršiaus.
3. Nuotekų Ø110mm vamzdžią montuoti ne mažesniu nuolydžiu 0,02 (2 cm/1 m). Ø160mm nuotekų vamzdžią montuoti ne mažesniu nuolydžiu 0,01 (1 cm / 1 m).
4. Žemės paviršiaus ir visų vamzdžių altitudes tikslinti statybos vietoje.

0	2022-06	Statybos leidimui ir statybai.	
Laida	Išleidimo data	Laidos statusas. Keitimo priežastis (jei taikoma)	
KVAL. PATV. DOK. NR.	el. paštas: info@palaimosprojekta.lt	Vandentiekio ir nuotekų tinklų Naujakurčių g. ir Paupio g., Jonavos m. statybos projektas	
27459 SPV	K. Palaima	Brėžinio pavadinimas:	Laida
38878 SPDV	M. Pakalniškis	PLANAS SU PROJEKTUOJAMIS TINKLAIS M 1:500	0
KALBOS TRUMP.		Brėžinio indeksas:	Lapas Lapų
LT	UAB "Jonavos vandenys"	PP-22-5/8-XX-SPP-BD-B.2.1	1 2





0	2022-06	Statybos leidimui ir statybai.	
Laida	Išleidimo data	Laidos statusas. Keitimo priežastis (jei taikoma)	
KVAL. PATV. DOK. NR.		el. paštas: info@palaimosprojekai.com tel.: 861227722	Statinio projekto pavadinimas: Vandeninio ir nuotekų tinklo Naujakurių g. ir Paupio g. Jonavos m. statybos projektas
27459	SPV	K. Palaima	Brėžinio pavadinimas: Laida
38878	SPDV	M. Pakalniškis	PLANAS SU PROJEKTUJAMAS TINKLAIS M 1:500 0
KALBOS TRUMP.	Užsakovas:	Brėžinio indeksas:	Lapas Lapų
LT	UAB "Jonavos vandenys"	PP-22-55/8-XX-SPP-BD-B.2.2	2 2